



Satzungs- und Verordnungsblatt

der Stadt Memmingen SVBI

Amtsblatt für die Stadt Memmingen

Herausgeber und Druck
Stadt Memmingen
Marktplatz 1
87700 Memmingen

Nr. 1

Memmingen, 14. Januar 2005

47. Jahrgang

Datum	Inhalt	Seite
12.01.2005	Bekanntmachung der Stadt Memmingen über den Beschluss zur Änderung des Flächenutzungsplanes im Bereich der Gemarkung Amendingen (Planungsgebiet A3)	2
12.01.2005	Bekanntmachung der Stadt Memmingen über den Beschluss zur Änderung des rechtsverbindlichen Bebauungsplanes für das in der Gemarkung Memmingen gelegene Gebiet „Schlachthofstraße Ost“ (Planungsgebiet 85)	3
12.01.2005	Satzung der Stadt Memmingen über die förmliche Festlegung des Sanierungsgebietes „Südwestliche Altstadt“	5
10.01.2005	Öffentliche Bekanntmachung Aufforderung der Wehrpflichtigen des Geburtsjahrgangs 1987 zur Meldung zur Erfassung	8
22.12.2004	Bekanntmachung der Sparkasse Memmingen–Lindau–Mindelheim über das Aufgebot eines verlorengegangenen Sparkassenbuch	9

Nachfolgende Bekanntmachung wird hiermit veröffentlicht:

Bekanntmachung
der Stadt Memmingen
über den Beschluss zur Änderung des Flächenutzungsplanes
im Bereich der Gemarkung Amendingen
(Planungsgebiet A3)

Vom 12. Januar 2005

Der Stadtrat hat am 17. Dezember 2004 beschlossen, den seit 06. Juli 1990 wirksamen Flächennutzungsplan im Bereich der Gemarkung Amendingen (Europastraße, Teramostraße, Kiyat-Shmona-Straße und Fraunhoferstraße) zu ändern.

Diese Bekanntmachung erfolgt gemäß § 2 Abs. 1 Satz 2 in Verbindung mit § 1 Abs. 8 Baugesetzbuch in der Fassung der Bekanntmachung vom 23. September 2004 (BGBl I S. 2414).

Memmingen, 12. Januar 2005
STADT MEMMINGEN
Dr. Holzinger
Oberbürgermeister

SVBI 2005 S. 2

Nachfolgende Bekanntmachung wird hiermit veröffentlicht:

Bekanntmachung
der Stadt Memmingen
über den Beschluss zur Änderung des rechtsverbindlichen
Bebauungsplanes für das in der Gemarkung Memmingen
gelegene Gebiet „Schlachthofstraße Ost“
(Planungsgebiet 85)

Vom 12. Januar 2005

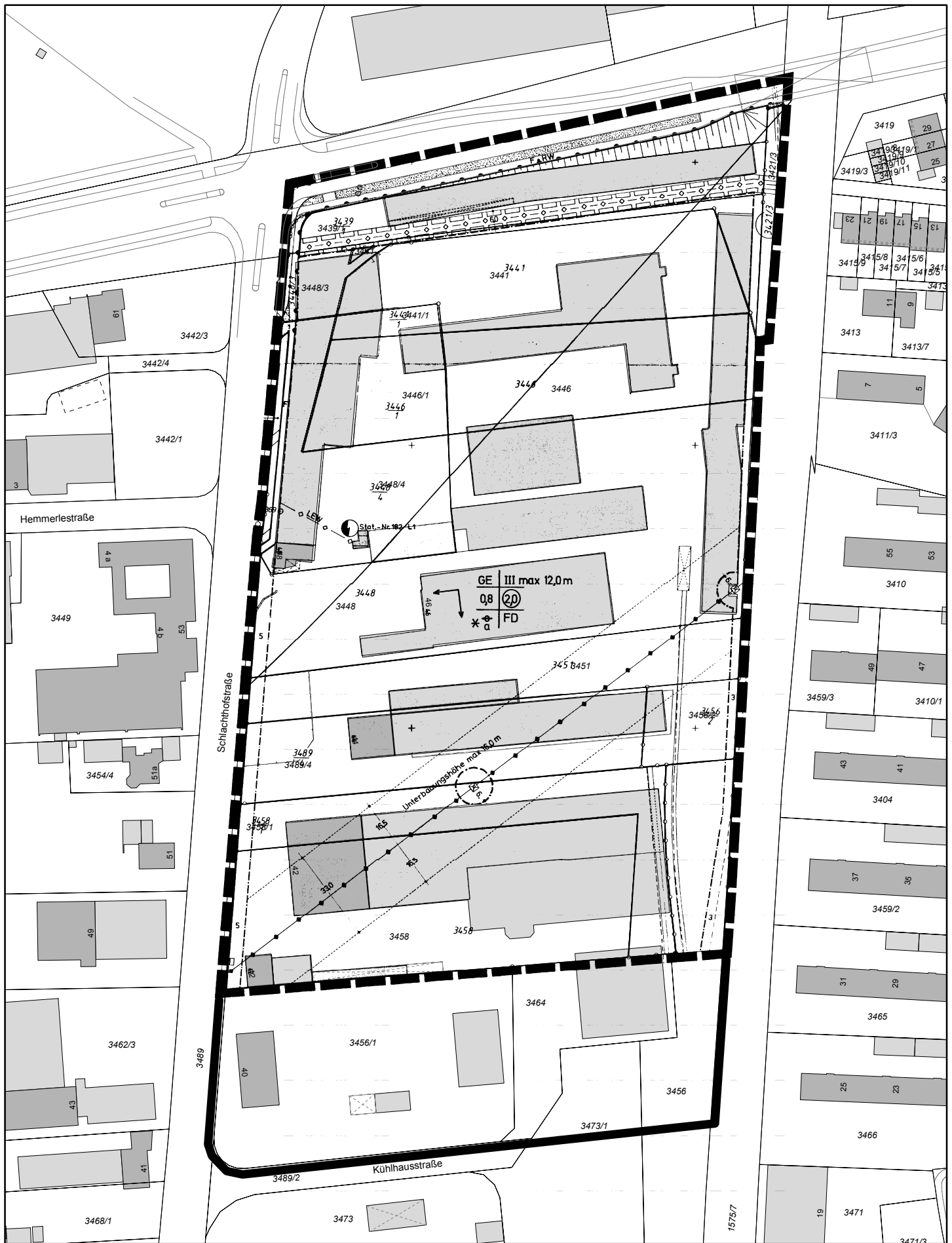
Der Stadtrat hat am 17. Dezember 2004 beschlossen, den seit 21. August 1992 rechtsverbindlichen Bebauungsplan für das in der Gemarkung Memmingen gelegene Gebiet „Schlachthofstraße Ost“ (Planungsgebiet 85) zu ändern.

Die Umgrenzung der Planänderung ergibt sich aus dem dieser Bekanntmachung als Anlage beigefügten Lageplan des Stadtplanungsamtes vom 10. November 2004 der Bestandteil des Änderungsbeschlusses ist.



Diese Bekanntmachung erfolgt gemäß § 2 Abs. 1 Satz 2 in Verbindung mit § 1 Abs. 8 Baugesetzbuch in der Fassung der Bekanntmachung vom 23. September 2004 (BGBl I S. 2414).

Memmingen 12. Januar 2004
STADT MEMMINGEN
Dr. Holzinger
Oberbürgermeister

SVBI 2004 S. 3



Lageplan zur Bekanntmachung der Stadt Memmingen über den Beschluss zur Änderung des rechtsverbindlichen Bebauungsplanes für das in der Gemarkung Memmingen gelegene Gebiet "Schlachthofstraße Ost" (Plangebiet 85) vom 12. Januar 2005 (SVBl. S. 3)

Bebauungsplan Nr.85
 "Schlachthofstraße Ost"
 Geltungsbereich 
 Änderungsbereich 
 Stadt Memmingen
 Stadtplanungsamt, 10.11.2004

Nachfolgende Bekanntmachung wird hiermit veröffentlicht:

Satzung der Stadt Memmingen
über die förmliche Festlegung
des Sanierungsgebietes „Südwestliche Altstadt“

Vom 12. Januar 2005

Aufgrund von § 143 Abs. 3 und 4 des Baugesetzbuches in der Fassung der Bekanntmachung vom 23. September 2004 in Verbindung mit Art. 23 der Gemeindeordnung in der Fassung der Bekanntmachung vom 22. August 1998 (GVBl S. 796, BayRS 2020-1-1-I), zuletzt geändert durch § 1 des Gesetzes vom 26. Juli 2004 (GVBl 272) erlässt die Stadt Memmingen folgende Satzung:

§ 1

Festlegung des Sanierungsgebietes

- (1) Das von der Südseite Lindauer Straße, Ostseite An der Kaserne, südliche Grenze von Fl.-Nr. 509, Ostseite Weberstraße, Nordseite Tannengasse und Pfluggasse, Westseite Rabenstraße mit Ausnahme von Fl.-Nr. 905 und des östlichen Teilstücks der Spitalgasse, Südseite Steinbogenstraße, Ostseite Kempter Straße sowie Nord- und Ostseite Kaisergraben bis zur Lindauer Straße umschlossene Teilgebiet der Stadt Memmingen wird förmlich als Sanierungsgebiet festgelegt.
- (2) Das Sanierungsgebiet besteht aus den Grundstücken Flur-Nr 395/3 teilw, 455, 456, 456/2, 457, 457/2, 457/3, 457/4, 457/5, 458, 459, 460, 461, 462, 463, 464, 465, 466, 467, 468, , 468/2, 468/3, 470, 471, 472, 475, 475/2, 475/3, 475/4, 476, 476/2, 477, 478, 478/2, 478/3, 478/4, 479, 479/2, 479/3, 479/4, 480, 481, 481/2, 482, 483, 484, 485, 486, 487, 488, 488/2, 488/3, 488/5, 488/7, 488/8, 489, 490, 491, 492, 493, 495, 496, 497, 497/2, 497/3, 498, 499, 500, 501, 501/2, 501/3, 501/4, 502, 502/2, 503, 503/2, 503/3, 504, 504/2, 504/3, 505, 506, 506/2, 507, 514, 538, 540, 541, 542, 543, 543/2, 544, 544/5, 545, 545/2, 546, 546/3, 547, 548, 548/4, 549/2, 549/3, 549/5, 549/6, 549/7, 549/10, 550, 550/2, 551, 551/2, 552, 553, 554, 555, 556, 557, 558, 559, 559/2, 560, 560/2, 561, 562, 563, 563/2, 564, 565, 566, 566/2, 567, 570, 571, 572, 572/2, 572/5, 572/6, 573, 574, 574/2, 576, 577, 578, 579, 579/4, 580, 581, 581/2, 582, 582/3, 582/4, 583, 590/2 teilw, 590/3, 594/4, 600/2 teilw, 600/3, 600/4, 887/4 teilw, 887/5 teilw, 894/6 teilw, 906, 906/2, 906/3, 906/4, 906/5, 907, 907/2, 908, 909, 911, 912, 912/2, 912/3, 912/4, 913, 914, 915, 916, 917/2, 920/2, 921, 922, 923, 924, 926, 927, 963 teilw, 963/11, 964, 965, 967, 968, 968/2, 968/3, 969, 970, 971, 972, 973, 973/2, 973/4, 974, 974/2, 975, 976, 981/5, 1883/12 teilw, 1883/8 der Gemarkung Memmingen. Soweit Grundstücke nur teilweise erfasst werden, ergibt sich die genaue Abgrenzung aus dem Lageplan nach Absatz 3.
- (3) Das Sanierungsgebiet mit seiner genauen Umgrenzung ist aus dem in der Anlage beige-fügten Lageplan im [Maßstab 1:2000](#) ersichtlich, der Bestandteil dieser Satzung ist.
- (4) Das Sanierungsgebiet erhält die Bezeichnung „Südwestliche Altstadt“.

§ 2

Vereinfachtes Verfahren

Die Anwendung der Vorschriften des Dritten Abschnitts im Ersten Teil des Zweiten Kapitels des Baugesetzbuches ist ausgeschlossen.

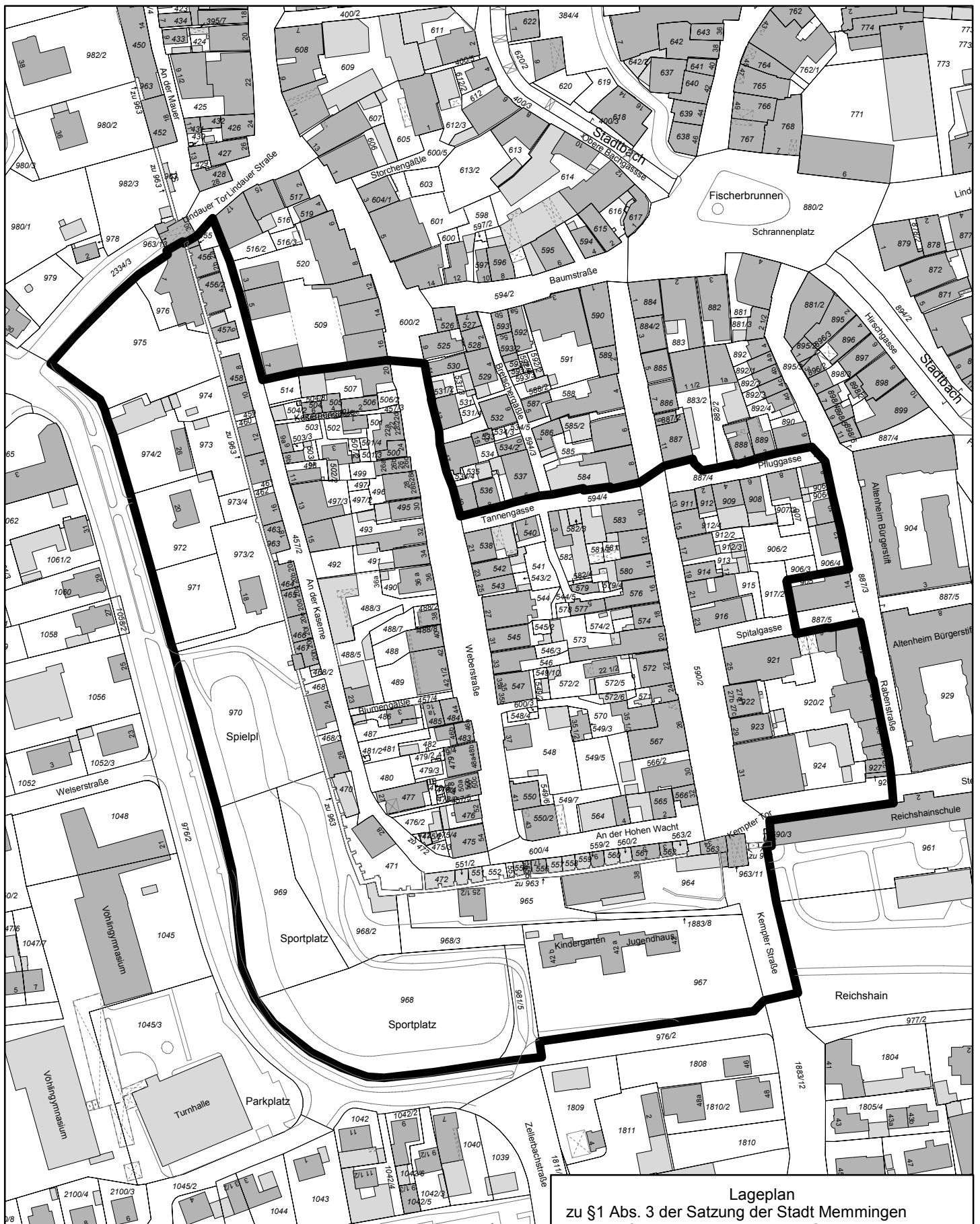
§ 3

In-Kraft-Treten

Diese Satzung tritt mit ihrer Bekanntmachung im Satzungs- und Verordnungsblatt der Stadt Memmingen in Kraft.

Memmingen, 12. Januar 2005
STADT MEMMINGEN
Dr. Holzinger
Oberbürgermeister

SVBI 2005 S. 5



Grenze des Sanierungsgebietes



Lageplan
zu §1 Abs. 3 der Satzung der Stadt Memmingen
über die förmliche Festlegung des Sanierungsgebietes
"Südwestliche Altstadt"
vom 12. Januar 2005 (SVBI S. 5)
Maßstab 1:2000

Memmingen, 12. Januar 2005
STADT MEMMINGEN

Dr. Holzinger
Oberbürgermeister

Nachfolgende Bekanntmachung wird hiermit veröffentlicht:

Öffentliche Bekanntmachung
Aufforderung der Wehrpflichtigen des Geburtsjahrganges 1987
zur Meldung zur Erfassung

vom 10. Januar 2005

Nach § 1 des Wehrpflichtgesetzes (WPfIG) sind alle **Männer**, die **Deutsche** im Sinne des Grundgesetzes sind und ihren **ständigen Aufenthalt** in der Bundesrepublik Deutschland haben, vom vollendeten 18. Lebensjahr an wehrpflichtig (Wehrpflichtvoraussetzungen). Die Erfassung kann bereits ein Jahr vor Vollendung des **18. Lebensjahres** durchgeführt werden (§15 Abs. 6 WPfIG).

Alle Personen des **Geburtsjahrganges 1987**, die wehrpflichtig sind und denen bislang kein Schreiben der Erfassungsbehörde über die bevorstehende Erfassung zugegangen ist, werden nach § 15 Abs. 1 WPfIG aufgefordert, sich umgehend persönlich oder schriftlich bei der nachstehenden Erfassungsbehörde zur Erfassung zu melden:

Stadt Memmingen - Einwohnermelde-/Paßamt -
Marktplatz 4, 87700 Memmingen
Montag, Mittwoch, Freitag 8.00 - 12.00 Uhr; Dienstag 8.00 - 16.00 Uhr
sowie Donnerstag 8.00 - 18.00 Uhr

Diese Aufforderung ergeht insbesondere an Personen ohne feste Wohnung, die die Wehrpflichtvoraussetzungen erfüllen.

Bei der persönlichen Meldung ist der Personalausweis oder Reisepaß mitzubringen. Es empfiehlt sich, auch sonstige der Feststellung der Wehrpflicht dienende Unterlagen mitzubringen.

Arbeitnehmern, deren Arbeitgeber nicht nach § 14 Arbeitsplatzschutzgesetz zur Weiterzahlung des Arbeitsentgelts verpflichtet ist, wird der durch die Erfassung entstehende Verdienstaufschlag durch die Erfassungsbehörde auf Antrag erstattet. Dies gilt auch für die entstehenden notwendigen Auslagen, insbesondere Fahrkosten am Ort der Erfassung.

Ich weise darauf hin, daß nach § 45 WPfIG ordnungswidrig handelt, wer vorsätzlich oder fahrlässig gegen eine Vorschrift des § 15 Abs. 1 WPfIG über die Erteilung von Auskünften oder die persönliche Meldung zur Erfassung verstößt. Die Ordnungswidrigkeit kann mit einer Geldbuße geahndet werden.

Memmingen, 10. Januar 2005
STADT MEMMINGEN
- Erfassungsbehörde -
Dr. Holzinger
Oberbürgermeister

Nachfolgende Bekanntmachung wird hiermit veröffentlicht:

Bekanntmachung
der Sparkasse Memmingen–Lindau–Mindelheim
über das Aufgebot eines verlorengegangenen
Sparkassenbuch

Das von der Sparkasse Memmingen–Lindau–Mindelheim ausgestellte Sparkassenbuch

Kto-Nr. 732825492

ist verlorengegangen. Ein gleichlautender Aushang erfolgt in der Schalterhalle der Schalterhalle der Sparkasse Memmingen und Ettringen.

Der Inhaber dieser Urkunde wird aufgefordert, seine Rechte binnen drei Monaten beim Vorstand der Sparkasse Memmingen–Lindau–Mindelheim geltend zu machen. Nach Ablauf dieser Frist erfolgt die Kraftloserklärung.

Memmingen, 22. Dezember 2004
Sparkasse Memmingen–Lindau–Mindelheim
Der Vorstand

SVBI 2005 9