



## Satzungs- und Verordnungsblatt

der Stadt Memmingen SVBI

Amtsblatt für die Stadt Memmingen

Herausgeber und Druck  
Stadt Memmingen  
Marktplatz 1  
87700 Memmingen

**Nr. 13**

**Memmingen, 22. Juni 2012**

**54. Jahrgang**

<b>Datum</b>	<b>Inhalt</b>	<b>Seite</b>
20.06.2012	Bekanntmachung der Stadt Memmingen über den Beschluss zur Änderung des Flächennutzungsplanes im Bereich der Gemarkung Volkratshofen (Planungsgebiet V4)	45
20.06.2012	Bekanntmachung der Stadt Memmingen über den Aufstellungsbeschluss zum Erlass eines vorhabenbezogenen Bebauungsplanes für das in der Gemarkung Volkratshofen gelegene Gebiet „Schoreresch“ (Planungsgebiet V9)	46
20.06.2012	Bekanntmachung der Stadt Memmingen über den Beschluss zur Änderung des rechtsverbindlichen Bebauungsplanes „Gießergasse“ (Planungsgebiet 24) durch Erlass eines vorhabenbezogenen Bebauungsplans für das Gebiet „Gießergasse Änderung“ (Planungsgebiet 24 Ä)	48
11.06.2012	Bekanntmachung und Ladung der Teilnehmergeinschaft Dorferneuerung Woringen zu einer Teilnehmersammlung	50
19.06.2012	Bekanntmachungshinweis Haushaltssatzung des Zweckverbandes zur Wasserversorgung der Woringener Gruppe für das Wirtschaftsjahr 2012	52

Nachfolgende Bekanntmachung wird hiermit veröffentlicht:

**Bekanntmachung**  
**der Stadt Memmingen**  
**über den Beschluss zur Änderung des Flächennutzungsplanes**  
**im Bereich der Gemarkung Volkratshofen**  
**(Planungsgebiet V4)**

Vom 20. Juni 2012

Der Stadtrat hat am 21. Mai 2012 beschlossen, den seit 06. Juli 1990 wirksamen Flächennutzungsplan im Bereich der Gemarkung Volkratshofen (Planänderung V4) zu ändern.

Diese Bekanntmachung erfolgt gemäß § 2 Absatz 1 Satz 2 in Verbindung mit § 1 Absatz 8 Baugesetzbuch in der Fassung der Bekanntmachung vom 23. September 2004 (Bundesgesetzblatt Teil I Seite 2414), zuletzt geändert durch Artikel 1 des Gesetzes vom 22. Juli 2011 (Bundesgesetzblatt Teil I Seite 1509).

Memmingen, 20. Juni 2012  
STADT MEMMINGEN  
Dr. Holzinger  
Oberbürgermeister

SVBI 2012 S. 45

Nachfolgende Bekanntmachung wird hiermit veröffentlicht:

**Bekanntmachung**  
**der Stadt Memmingen**  
**über den Aufstellungsbeschluss zum Erlass**  
**eines vorhabenbezogenen Bebauungsplanes für das in**  
**der Gemarkung Volkratshofen gelegene Gebiet**  
**„Schoreresch“ (Planungsgebiet V9)**

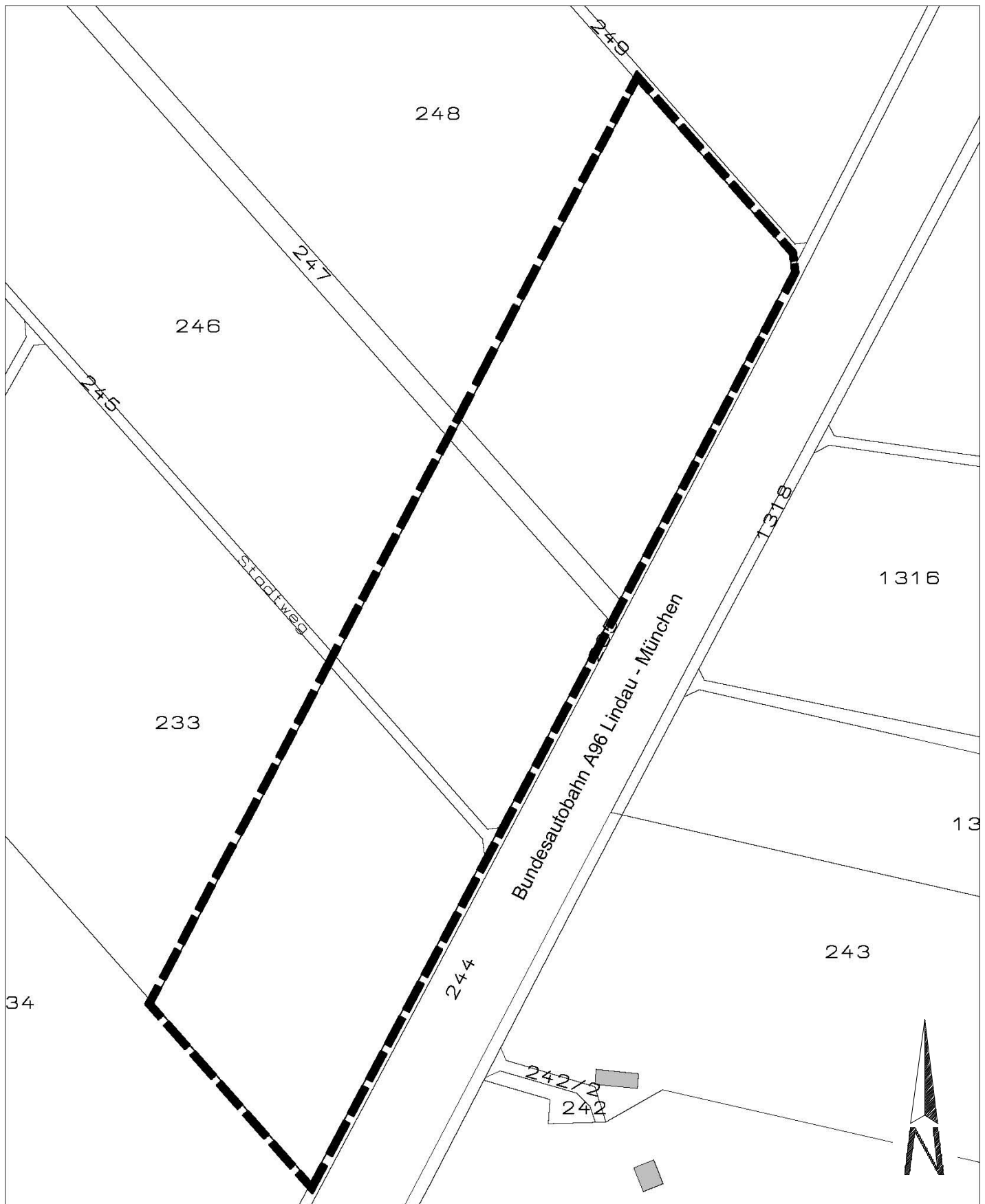
Vom 20. Juni 2012

Der Stadtrat hat am 21. Mai 2012 beschlossen, für das in der Gemarkung Volkratshofen gelegene Gebiet „Schoreresch“ (Planungsgebiet V9) einen vorhabenbezogenen Bebauungsplan aufzustellen.

Die genaue Umgrenzung des Planungsgebiets ergibt sich aus dem dieser Bekanntmachung als Anlage beigefügten Lageplan des Stadtplanungsamtes vom 02. Mai 2012, der Bestandteil des Aufstellungsbeschlusses ist.

Diese Bekanntmachung erfolgt gemäß § 2 Absatz 1 Satz 2 Baugesetzbuch in der Fassung der Bekanntmachung vom 23. September 2004 (Bundesgesetzblatt Teil I Seite 2414), zuletzt geändert durch Artikel 1 des Gesetzes vom 22. Juli 2011 (Bundesgesetzblatt Teil I Seite 1509).

Memmingen, 20. Juni 2012  
STADT MEMMINGEN  
Dr. Holzinger  
Oberbürgermeister



**Vorhabenbezogener  
Bebauungsplan Nr. V9  
„Schoreresch“  
Geltungsbereich** ■■■■  
**Stadt Memmingen  
Stadtplanungsamt, 02.05.2012**

Lageplan zur Bekanntmachung der Stadt Memmingen  
über den Aufstellungsbeschluss zum Erlass eines  
vorhabenbezogenen Bebauungsplanes für das in der Gemarkung  
Volkrathshofen gelegene Gebiet „Schoreresch“  
(Planungsgebiet V9)  
vom 20. Juni 2012 (SVBI Seite 46)

Nachfolgende Bekanntmachung wird hiermit veröffentlicht:

**Bekanntmachung**  
**der Stadt Memmingen**  
**über den Beschluss zur Änderung des rechtsverbindlichen Bebauungsplanes**  
**„Gießergasse“ (Planungsgebiet 24)**  
**durch Erlass eines vorhabenbezogenen Bebauungsplans**  
**für das Gebiet „Gießergasse Änderung“ (Planungsgebiet 24 Ä)**

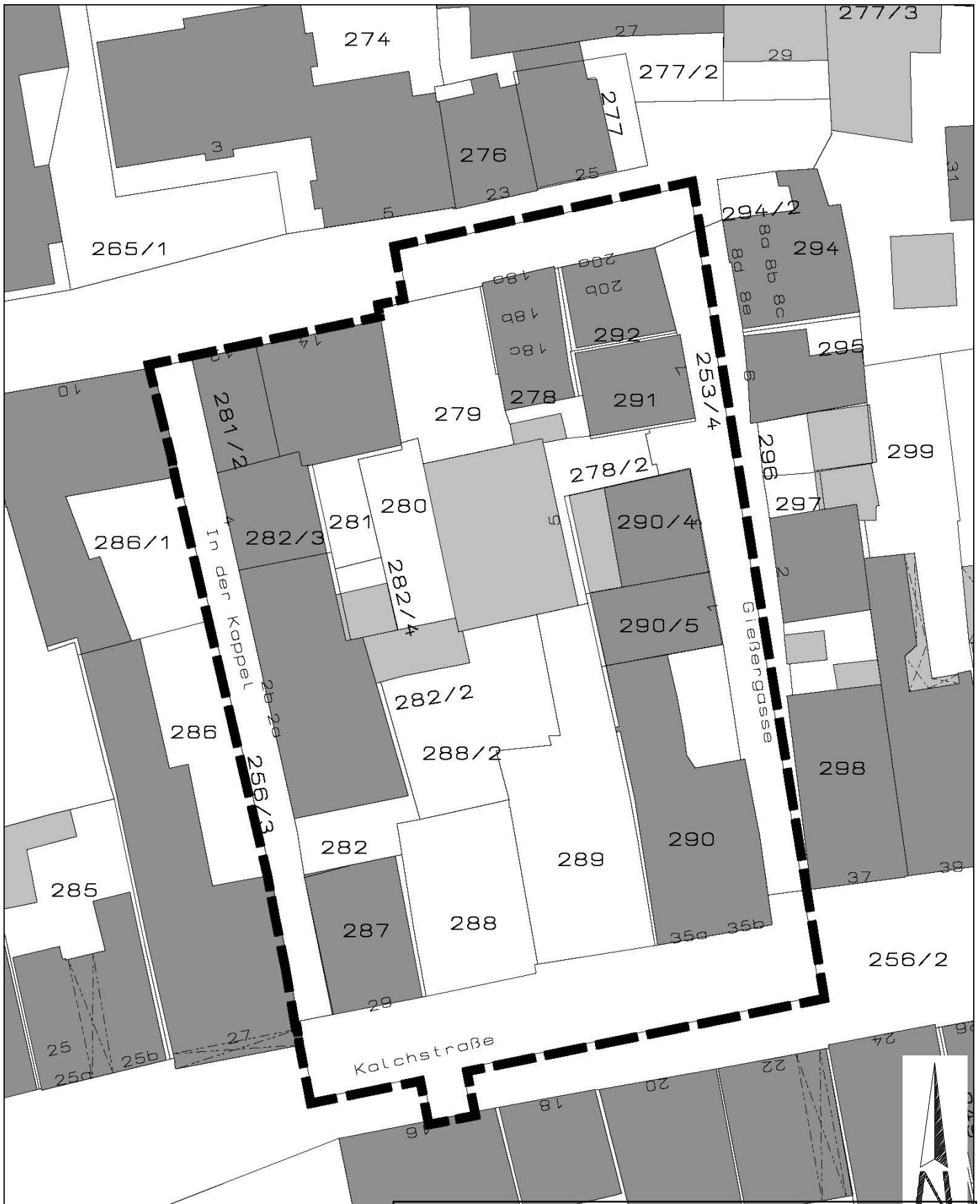
Vom 20. Juni 2012


Der Stadtrat hat am 21. Mai 2012 beschlossen, den seit 06. Dezember 1968 rechtsverbindlichen Bebauungsplan für das in der Gemarkung Memmingen gelegene Gebiet „Gießergasse“ zwischen Krautstraße, Gießergasse, Kalchstraße und In der Kappel (Planungsgebiet 24) zu ändern. Die Änderung soll in Form eines vorhabenbezogenen Bebauungsplans erfolgen.

Die genaue Umgrenzung des Änderungsgebiets ergibt sich aus dem dieser Bekanntmachung als Anlage beigefügten Lageplan des Stadtplanungsamtes vom 02. Mai 2012, der Bestandteil des Änderungsbeschlusses ist.

Diese Bekanntmachung erfolgt gemäß § 2 Absatz 1 Satz 2 in Verbindung mit § 1 Absatz 8 des Baugesetzbuches in der Fassung der Bekanntmachung vom 23. September 2004 (Bundesgesetzblatt Teil I Seite 2414), zuletzt geändert durch Artikel 1 des Gesetzes vom 22. Juli 2011 (Bundesgesetzblatt Teil I Seite 1509).

Memmingen, 20. Juni 2012  
STADT MEMMINGEN  
Dr. Holzinger  
Oberbürgermeister



**Vorhabenbezogener  
Bebauungsplan Nr. 24Ä  
„Gießergasse“  
Geltungsbereich Änderung** 

**Stadt Memmingen  
Stadtplanungsamt, 02.05.2012**

Lageplan zur Bekanntmachung der Stadt Memmingen  
über den Beschluss zur Änderung des rechtsverbindlichen Be-  
bauungsplanes "Gießergasse" (Planungsgebiet 24) durch Erlass  
eines vorhabenbezogenen Bebauungsplanes für das in der Ge-  
markung Memmingen gelegene Gebiet „Gießergasse“  
(Planungsgebiet 24Ä)  
vom 20. Juni 2012 (SVBI Seite 48)

Nachfolgende Bekanntmachung wird hiermit veröffentlicht:

**Teilnehmergeinschaft  
Dorferneuerung Woringen**  
Der Vorsitzende des Vorstandes



Dorferneuerung Woringen  
Gemeinde Woringen  
Landkreis Unterallgäu  
Gz. B2-V 7541

## **Bekanntmachung und Ladung**

Die Grundeigentümer und Erbbauberechtigten im Flurbereinigungsgebiet oder ihre gesetzlichen Vertreter und Bevollmächtigten werden hiermit zu einer

### **Teilnehmerversammlung**

geladen.

Versammlungsort: Rathaus in Woringen, Memminger Straße 1,  
87789 Woringen  
Versammlungszeit: Dienstag, 10. Juli 2012 um 20:00 Uhr

### **Tagesordnung:**

- I. Erläuterung der Wertermittlungsergebnisse
- II. Aufklärung über die Neugestaltung des Grundbesitzes und die Anhörung der Teilnehmer nach § 57 FlurbG (Wunschtermin)
- III. Bericht über den Stand des Flurbereinigungsverfahrens
- IV. Allgemeine Aussprache

Die Niederschrift über die Grundsätze der Wertermittlung und die Wertermittlungskarte, welche die Ergebnisse der Wertermittlung enthält, werden nach der Versammlung 2 Wochen lang vom **11.07.2012 mit 24.07.2012** im Rathaus der Gemeinde Woringen zur Einsichtnahme für die Beteiligten öffentlich ausgelegt.

Eine Einzelbekanntgabe der Wertermittlungsergebnisse findet nicht statt. Die Beteiligten werden daher aufgefordert, sich durch Einsichtnahme in die Unterlagen über die Wertermittlung aller Grundstücke des Flurbereinigungsgebietes zu unterrichten.

Einwendungen gegen die Ergebnisse der Wertermittlung aller Grundstücke, nicht nur der eigenen, können die Beteiligten während der Zeit der Auslegung der Wertermittlungskarte beim Vorsitzenden des Vorstandes der Teilnehmergeinschaft am Amt für Ländliche Entwicklung Schwaben, Dr.-Rothermel-Str. 12, Postfach 11 63, 86379 Krumbach (Schwaben), schriftlich vorbringen.

Krumbach, 11.06.2012  
Ralph Engelbrecht  
Technischer Amtsrat

SVBI 2012 Seite 50

—

—

—



Nachfolgender Bekanntmachungshinweis wird hiermit veröffentlicht:

**Bekanntmachungshinweis**  
**Haushaltssatzung des Zweckverbandes zur Wasserversorgung der Woringer Gruppe**  
**für das Wirtschaftsjahr 2012**

Die Haushaltssatzung des Zweckverbandes zur Wasserversorgung der Woringer Gruppe für das Wirtschaftsjahr 2012 vom 11. Mai 2012 ist im Amtsblatt der Regierung von Schwaben Nummer 8 vom 19. Juni 2012 auf Seite 83 bekannt gemacht.

Memmingen, 19. Juni 2012  
STADT MEMMINGEN  
Dr. Holzinger  
Oberbürgermeister

SVBI 2012 Seite 52